








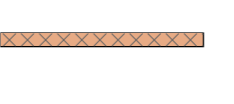
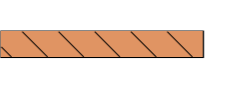
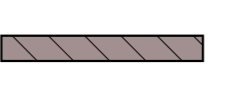













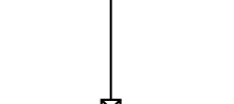



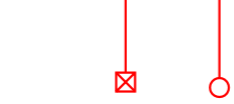
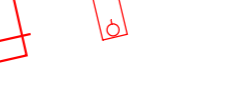

Requalification de la Place de l'Eglise
Plan masse

Echelle :	Date	Modifications
Ind 2	02/03/2025	Reprise plan Etat
Ind 1	03/09/2024	Modifications mineures
0	08/10/2024	Original

21 Rue de Boverolle
54020 LAURELLES-LEZ-VALENTIGNEY
M. 03 83 48 98 81
contact@ingaia.fr
www.ingaia.fr
Dép. n° 112, rue de la Gare - 54000 Digneville



LEGENDE

-  Voirie en enrobé
-  Voirie/cheminement en pavé granit
-  Cheminement/stationnement en enrobé
-  Cheminement en béton désactivé
-  Stationnement pavé béton
-  Caniveau à fente
-  Muret pierre apparente
-  Banc en bloc béton
-  Assise bois
-  Marche en béton bouchardé
-  Caniveau pavé 4 rangs
-  Caniveau pavé 2 rangs
-  Bordure/fil pavé reconstitué
-  Bordure P1 granit arasée
-  Fil pavé granit
-  Bordure T2 + CS2
-  Caniveau béton CC1
-  Arbre projeté / Arbuste projeté
-  Massif vivaces/arbustes
-  Massif couvre sol soleil/ombre
-  Massif champêtre
-  Mât d'éclairage conservé
-  Borne basse amovible
-  Pavé de limite de stationnement
-  Arceau vélo
-  Position de repose des mobiliers (panneaux, mâts, etc)
-  Fontaine à eau
-  Bute roue